



Entwurf

Gewässerraumplan

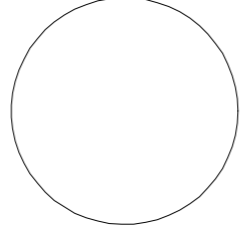
Sörenberg 6

1 : 2'500

Öffentliche Auflage vom bis



Von der Gemeindeversammlung beschlossen am

Die Gemeindevorstandin: Der Gemeindevorstand:



Vom Regierungsrat mit Entscheid Nr. vom

Datum



Unterschrift

Auftr.-Nr.: 13.2318
Sachbearb.: GH
Gezeichnet: MHE
N:\13 LU23 Flühli\18 Gewässerräume a8\13 Nutzungsplan\20 Entwurf\gws\GWR_Plan.gws
suisseplan Ingenieure AG raum + landschaft
Theaterstrasse 15 | 6003 Luzern | T +41 58 310 57 80
www.suisseplan.ch | luzern@suisseplan.ch
suisse plan

Verbindlicher Inhalt

FhG Freihaltezone Gewässerraum

Orientierender Inhalt

- Gewässerraum ohne Bewirtschaftungseinschränkungen
- Gewässer offen (inkl. Gewässer- und Abschnittsnr.)
- Gewässer eingedolt (inkl. Gewässer- und Abschnittsnr.)
- Theoretische Gewässerräumweite gemäss uwe/vif
- Koordinatenpunkt
- Gefahrenhinweiskarte: Überschwemmung und Übersarung
- Bundesinv. der Landschaften und Naturdenkmäler von nat. Bedeutung
- Bundesinv. der Moorlandschaften von besonderer Schönheit und nat. Bedeutung
- Kantonale Moorschutzverordnung
- Kantonale Schutzverordnung Schratzenflue
- Sommerungsgebiet
- Wald
- Gewässer

