


Vorder Steinetti

Hinder Steinetti


Witelauene

Hinder Schwarzenegg

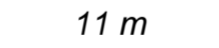
### Verbindlicher Inhalt

 FHG Freihaltezone Gewässerraum


### Orientierender Inhalt


 283045\_1 Gewässer offen (inkl. Gewässer- und Abschnittsnr.)


 283038\_2 Gewässer eingedolt (inkl. Gewässer- und Abschnittsnr.)

 11 m Theoretische Gewässerraumbreite gemäss uwe/vif


 Koordinatenpunkt

 Gefahrenhinweiskarte: Überschwemmung und Übersarung

 Kantonale Moorschutzverordnung

 Sommerungsgebiet

 Wald

 Gewässer

Kanton Luzern  
Gemeinde Flüfli



Entwurf

## Gewässerraumplan

Sörenberg 10

1 : 2'500

Öffentliche Auflage vom ..... bis .....

Von der Gemeindeversammlung beschlossen am .....

Die Gemeindepräsidentin: ..... Der Gemeindevize: .....

Vom Regierungsrat mit Entscheid Nr. ....

vom .....

Datum

Unterschrift

